



**КОМИТЕТ ИМУЩЕСТВЕННЫХ ОТНОШЕНИЙ
АДМИНИСТРАЦИИ ПЕРМСКОГО МУНИЦИПАЛЬНОГО РАЙОНА**

РАСПОРЯЖЕНИЕ

28.07.2021

№ _____ 1167

**Об установлении публичного
сервитута на часть земельных
участков**

В соответствии со ст. 23, гл. V.7 Земельного кодекса Российской Федерации, Федеральным законом от 25.10.2001 № 137-ФЗ «О введении в действие Земельного кодекса Российской Федерации», пп. 3.7.5 п. 3.7 разд. 3 Положения о комитете имущественных отношений администрации Пермского муниципального района, утвержденного решением Земского Собрания Пермского муниципального района Пермского края от 22.12.2016 № 178, на основании ходатайства открытого акционерного общества «Межрегиональная распределительная сетевая компания Урала» (ИНН 6671163413, ОГРН 1056604000970) (далее - ОАО «МРСК Урала») от 25.05.2021 № 3894:

1. Установить публичный сервитут общей площадью 20827 кв.м на часть следующих земельных участков:

- с кадастровым номером 59:32:0000000:13153, расположенный по адресу: Пермский край, Пермский район, Хохловское с/п, д. Ширпы;
- с кадастровым номером 59:32:3000006:1109, расположенный по адресу: Пермский край, Пермский район, Хохловское с/п, д. Ширпы, ул. Зимняя, 1;
- с кадастровым номером 59:32:3000006:1123, расположенный по адресу: Пермский край, Пермский район, Хохловское с/п, д. Ширпы, ул. Зимняя, 2;
- с кадастровым номером 59:32:3000006:1137, расположенный по адресу: Пермский край, Пермский район, Хохловское с/п, д. Ширпы;
- с кадастровым номером 59:32:3000006:1151, расположенный по адресу: Пермский край, Пермский район, Хохловское с/п, д. Ширпы;
- с кадастровым номером 59:32:3000006:1168, расположенный по адресу: Пермский край, Пермский район, Хохловское с/п, д. Ширпы;
- с кадастровым номером 59:32:3000006:1185, расположенный по адресу: Пермский край, Пермский район, Хохловское с/п, д. Ширпы;

- с кадастровым номером 59:32:3000006:1803, расположенный по адресу: Пермский край, Пермский район, Хохловское с/п, восточнее д. Ширпы;
- с кадастровым номером 59:32:3000006:1804, расположенный по адресу: Пермский край, Пермский район, Хохловское с/п, восточнее д. Ширпы;
- с кадастровым номером 59:32:3000006:1805, расположенный по адресу: Пермский край, Пермский район, Хохловское с/п, восточнее д. Ширпы;
- с кадастровым номером 59:32:3000006:1806, расположенный по адресу: Пермский край, Пермский район, Хохловское с/п, восточнее д. Ширпы;
- с кадастровым номером 59:32:3000006:1807, расположенный по адресу: Пермский край, Пермский район, Хохловское с/п, восточнее д. Ширпы;
- с кадастровым номером 59:32:3000006:1808, расположенный по адресу: Пермский край, Пермский район, Хохловское с/п, восточнее д. Ширпы;
- с кадастровым номером 59:32:3000006:1809, расположенный по адресу: Пермский край, Пермский район, Хохловское с/п, восточнее д. Ширпы;
- с кадастровым номером 59:32:3000006:1810, расположенный по адресу: Пермский край, Пермский район, Хохловское с/п, восточнее д. Ширпы;
- с кадастровым номером 59:32:3000006:1814, расположенный по адресу: Пермский край, Пермский район, Хохловское с/п, восточнее д. Ширпы;
- с кадастровым номером 59:32:3000006:2085, расположенный по адресу: Пермский край, Пермский район, Хохловское с/п, д. Ширпы;
- с кадастровым номером 59:32:3000006:420, расположенный по адресу: Пермский край, Пермский район, Хохловское с/п, д. Ширпы, ул. Ермака, 1;
- с кадастровым номером 59:32:3000006:421, расположенный по адресу: Пермский край, Пермский район, Хохловское с/п, д. Ширпы, ул. Луговая, 1;
- с кадастровым номером 59:32:3000006:451, расположенный по адресу: Пермский край, Пермский район, Хохловское с/п, д. Ширпы, ул. Луговая, 2;
- с кадастровым номером 59:32:3000006:452, расположенный по адресу: Пермский край, Пермский район, Хохловское с/п, д. Ширпы, ул. Ермака, 3.

Цель: для размещения объекта электросетевого хозяйства «ВЛ-0,4 кВ КТП-4285 Ширпы-1,2, Зимняя, Ширпы-право».

Срок: 49 лет.

2. Утвердить границы публичного сервитута земельных участков, указанных в п. 1 настоящего распоряжения, согласно прилагаемой схеме расположения границ публичного сервитута.

3. Срок, в течение которого использование указанных в п. 1 настоящего распоряжения земельных участков в соответствии с их разрешенным использованием будет невозможно или существенно затруднено в связи с осуществлением сервитута – не установлен.

4. Порядок установления зон с особыми условиями использования территорий и содержание ограничений прав на земельные участки в границах

таких зон установлен Постановлением Правительства РФ от 24.02.2009 № 160 «О порядке установления охранных зон объектов электросетевого хозяйства и особых условий использования земельных участков, расположенных в границах таких зон».

5. Плата за публичный сервитут не устанавливается в соответствии с ч. 4 ст. 3.6 Федерального закона от 25.10.2001 года № 137-ФЗ «О введении в действие Земельного кодекса Российской Федерации».

6. Комитету имущественных отношений администрации Пермского муниципального района в течение 5 рабочих дней со дня подписания настоящего распоряжения:

6.1. Направить настоящее распоряжение правообладателям земельных участков, указанных в п. 1 распоряжения;

6.2. Направить настоящее распоряжение в Управление Федеральной службы государственной регистрации, кадастра и картографии по Пермскому краю;

6.3. Направить настоящее распоряжение в ОАО «МРСК Урала», а также сведения о лицах, являющихся правообладателями земельных участков, сведения о лицах, подавших заявления об учете их прав (обременений прав) на земельные участки, способах связи с ними, копии документов, подтверждающих права указанных лиц на земельные участки;

6.4. Направить в администрацию Хохловского сельского поселения настоящее распоряжение для опубликования в порядке, установленном для официального опубликования (обнародования) муниципальных правовых актов уставом поселения.

7. Разместить настоящее распоряжение на сайте Пермского муниципального района www.permraion.ru.

8. Настоящее распоряжение вступает в силу со дня его подписания.

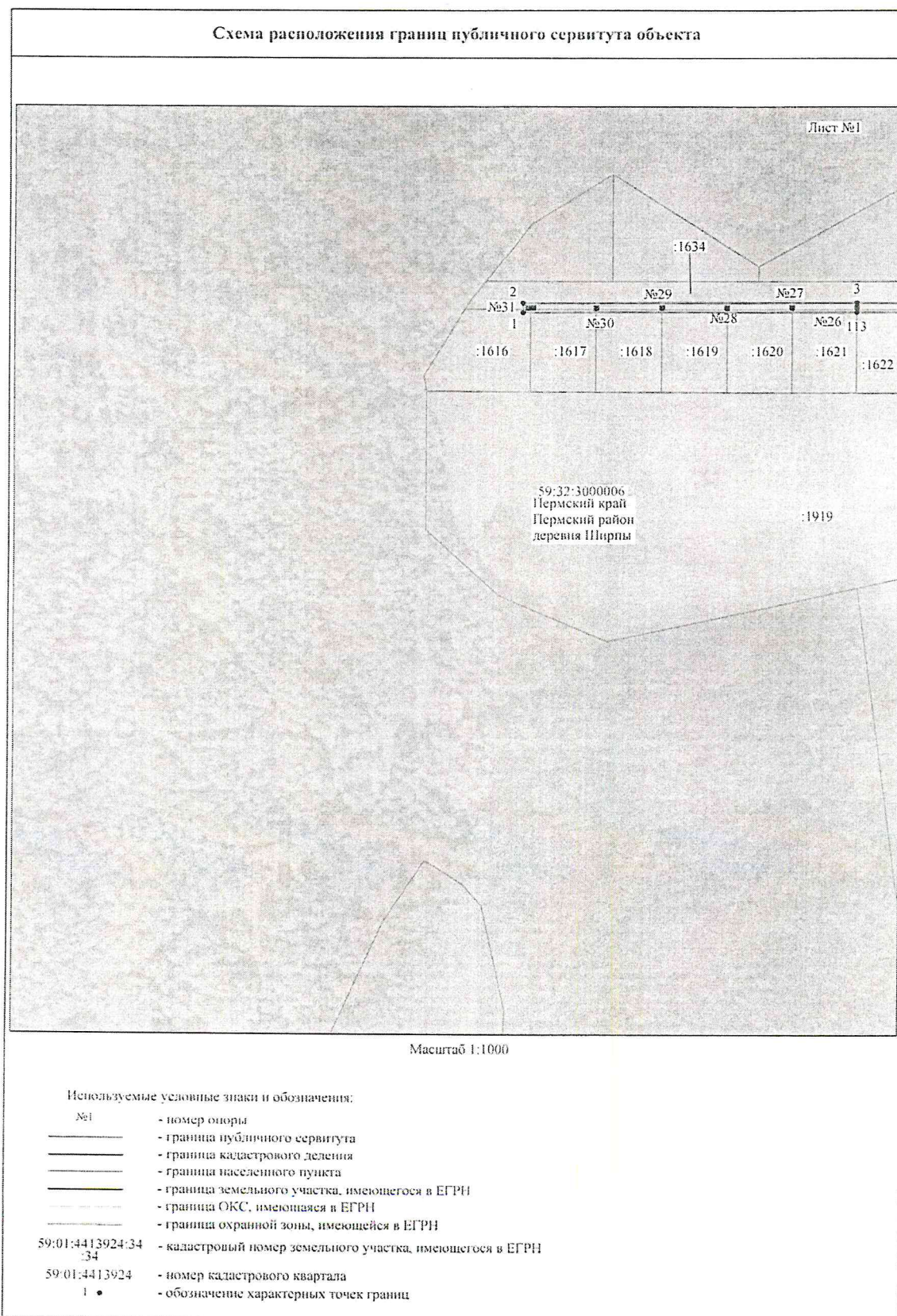
9. Контроль исполнения распоряжения оставляю за собой.

Председатель комитета

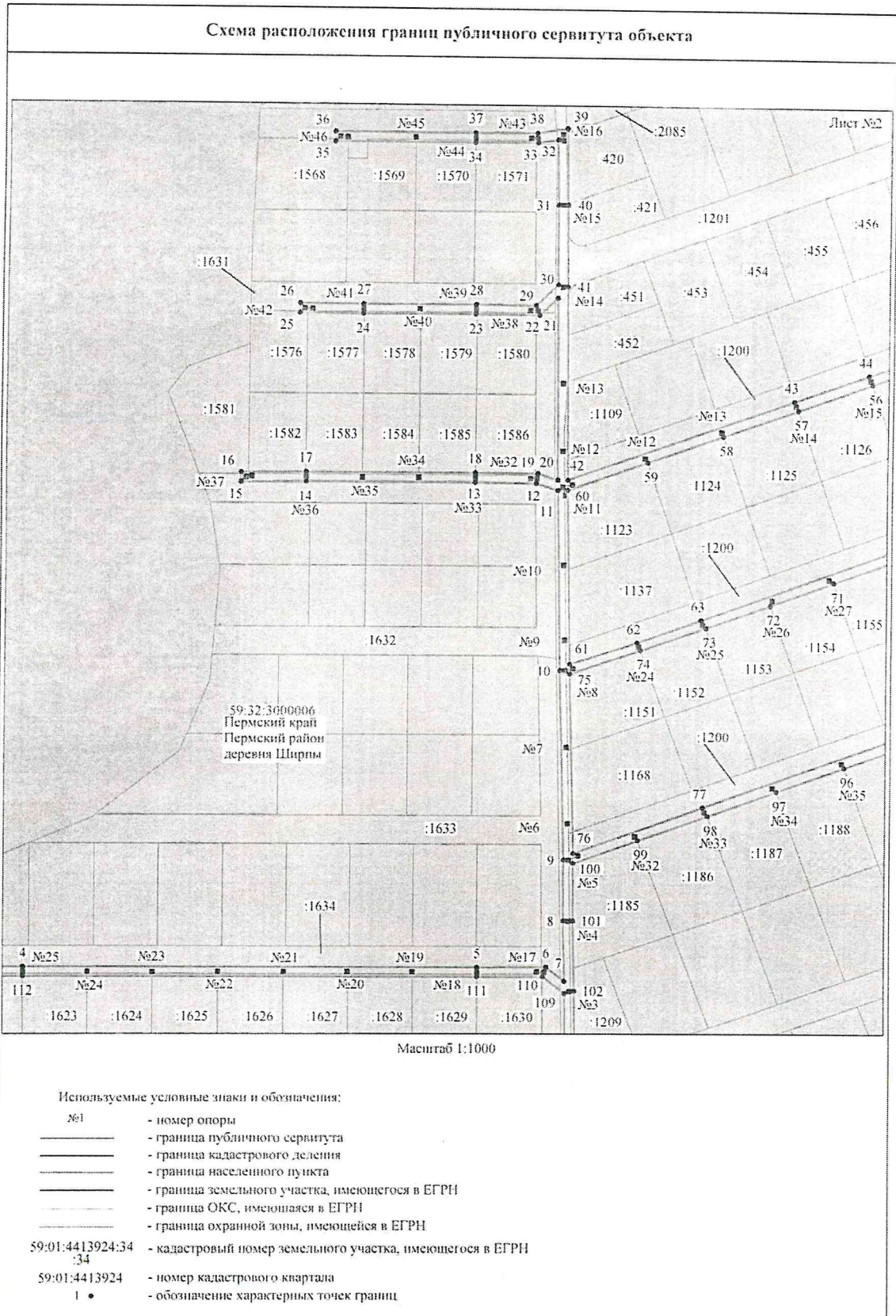


Г.В. Мюресов

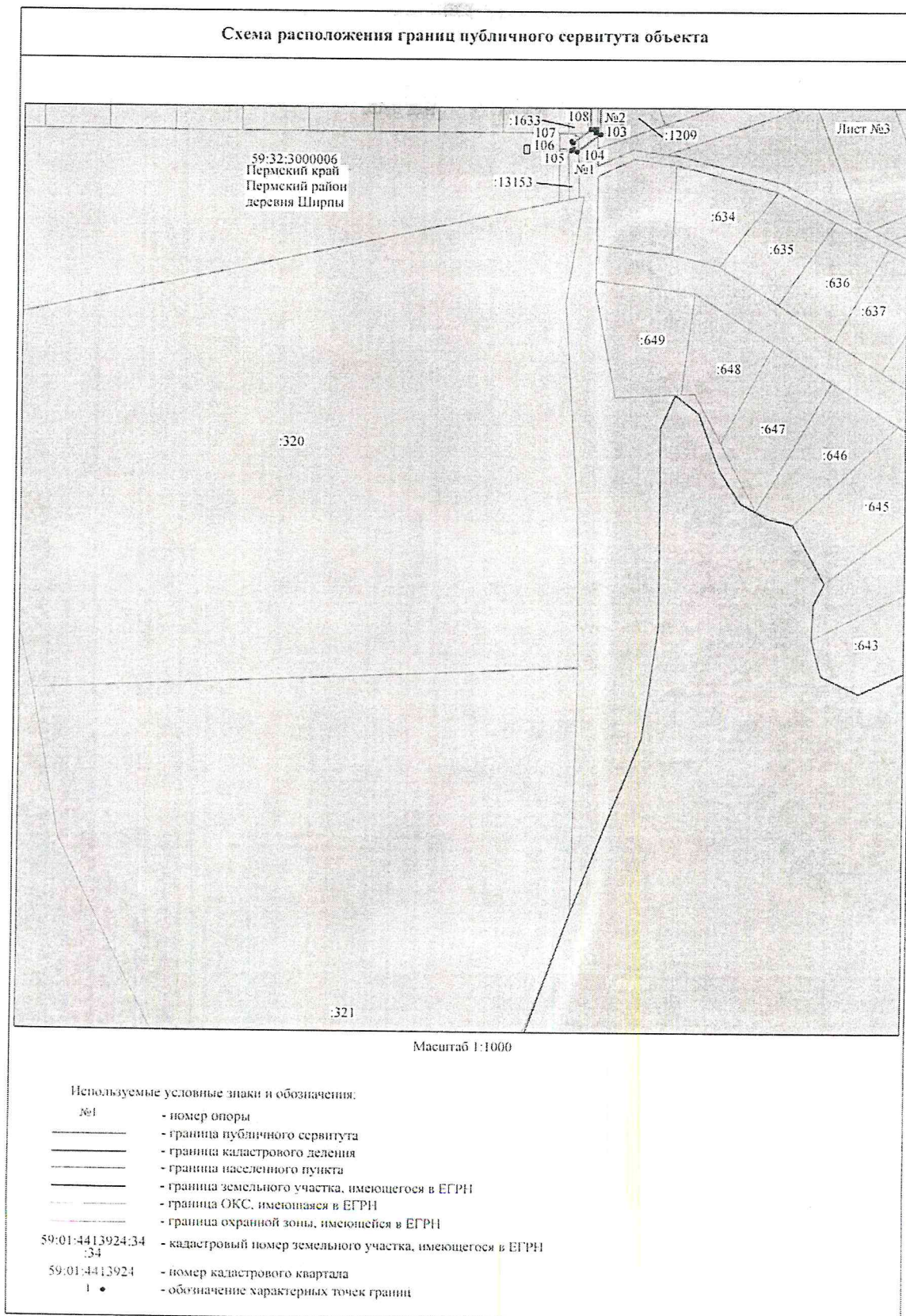
Приложение № 1
к распоряжению
комитета имущественных
отношений администрации
Пермского муниципального района
от 28.07.2021 № 1167




Приложение № 2
к распоряжению
комитета имущественных
отношений администрации
Пермского муниципального района
от 28.07.2021 № 1167



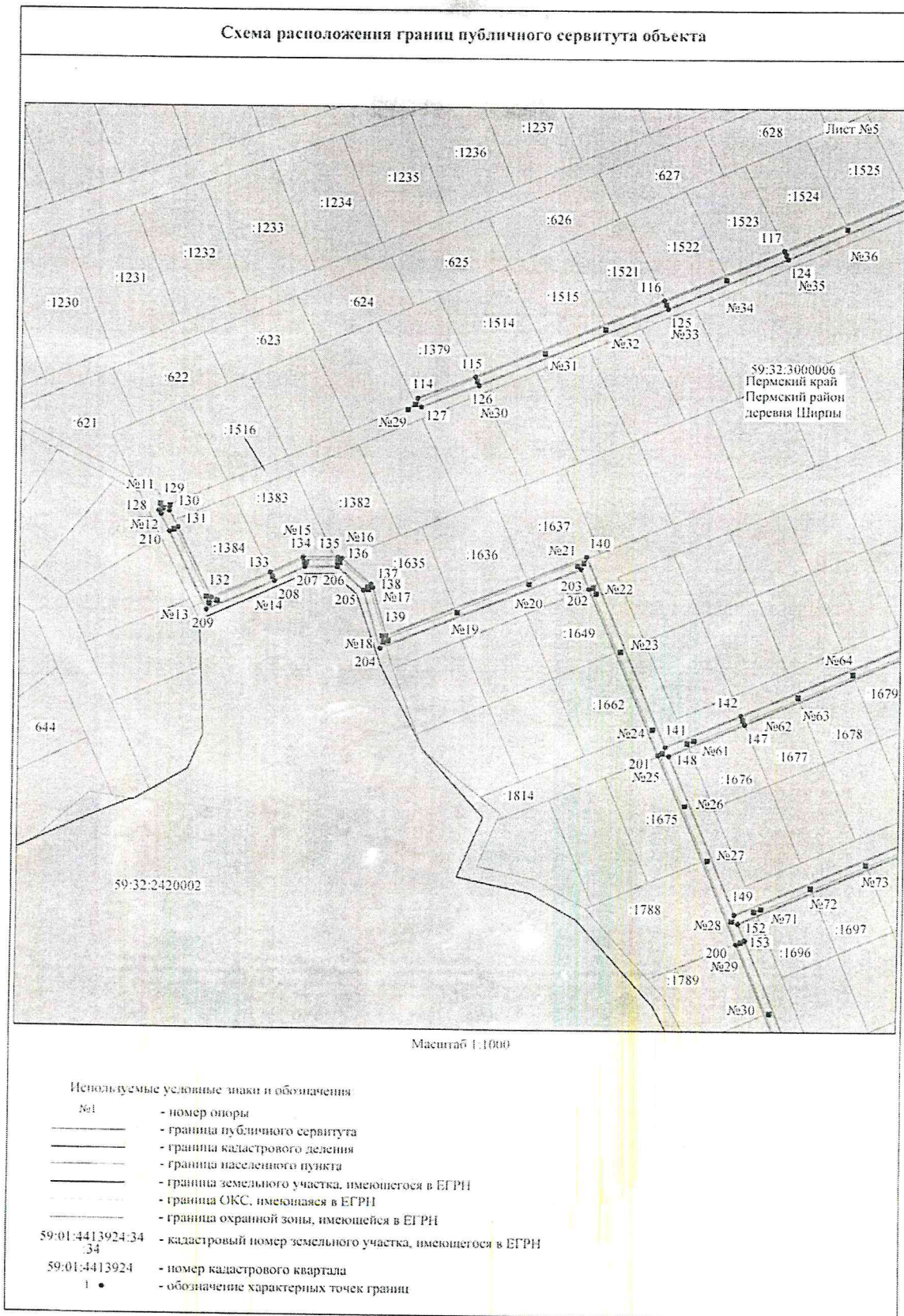
Приложение № 3
к распоряжению
комитета имущественных
отношений администрации
Пермского муниципального района
от 28.07.2021 № 1167



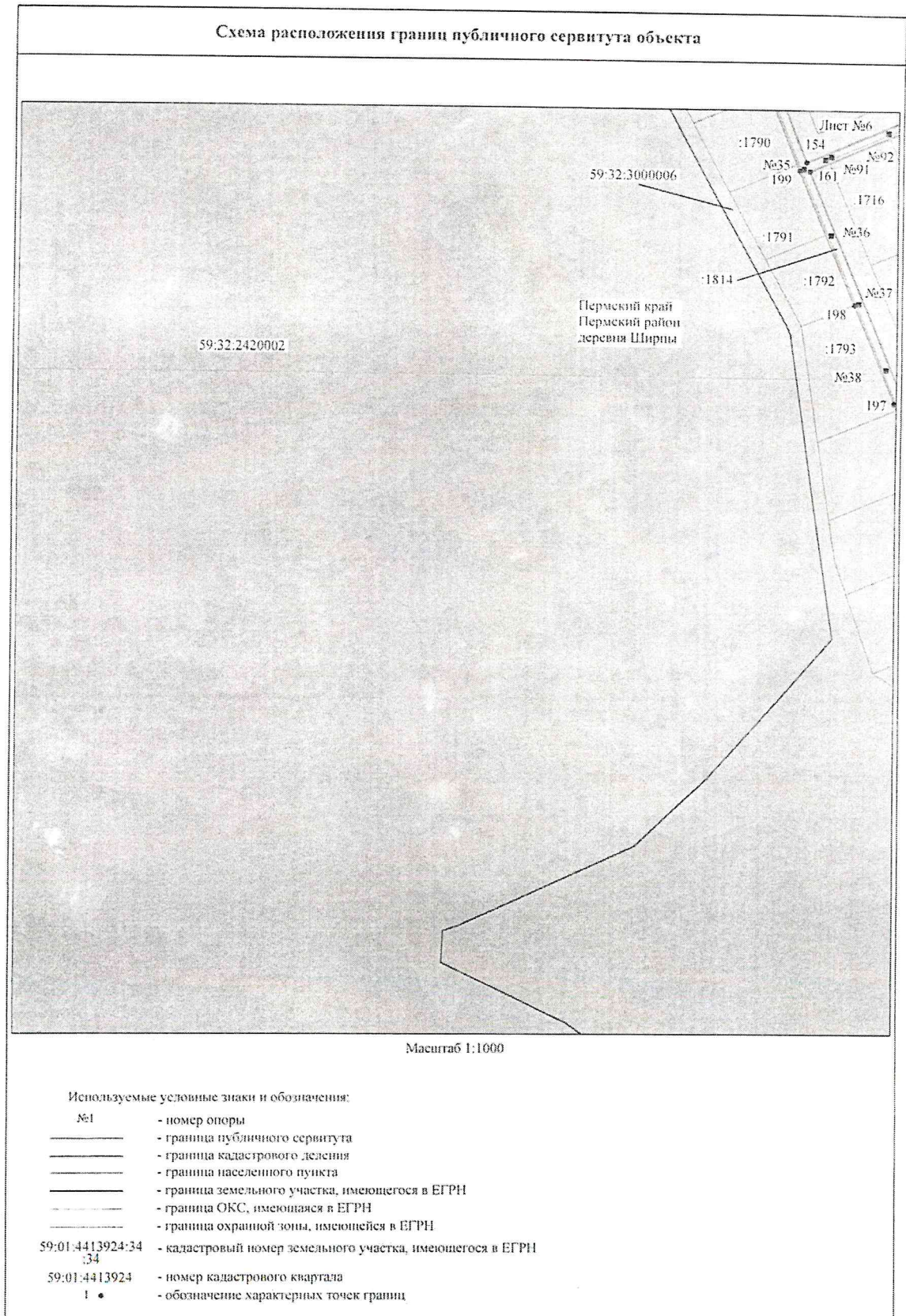
Приложение № 4
к распоряжению
комитета имущественных
отношений администрации
Пермского муниципального района
от 28.07.2021 № 1167



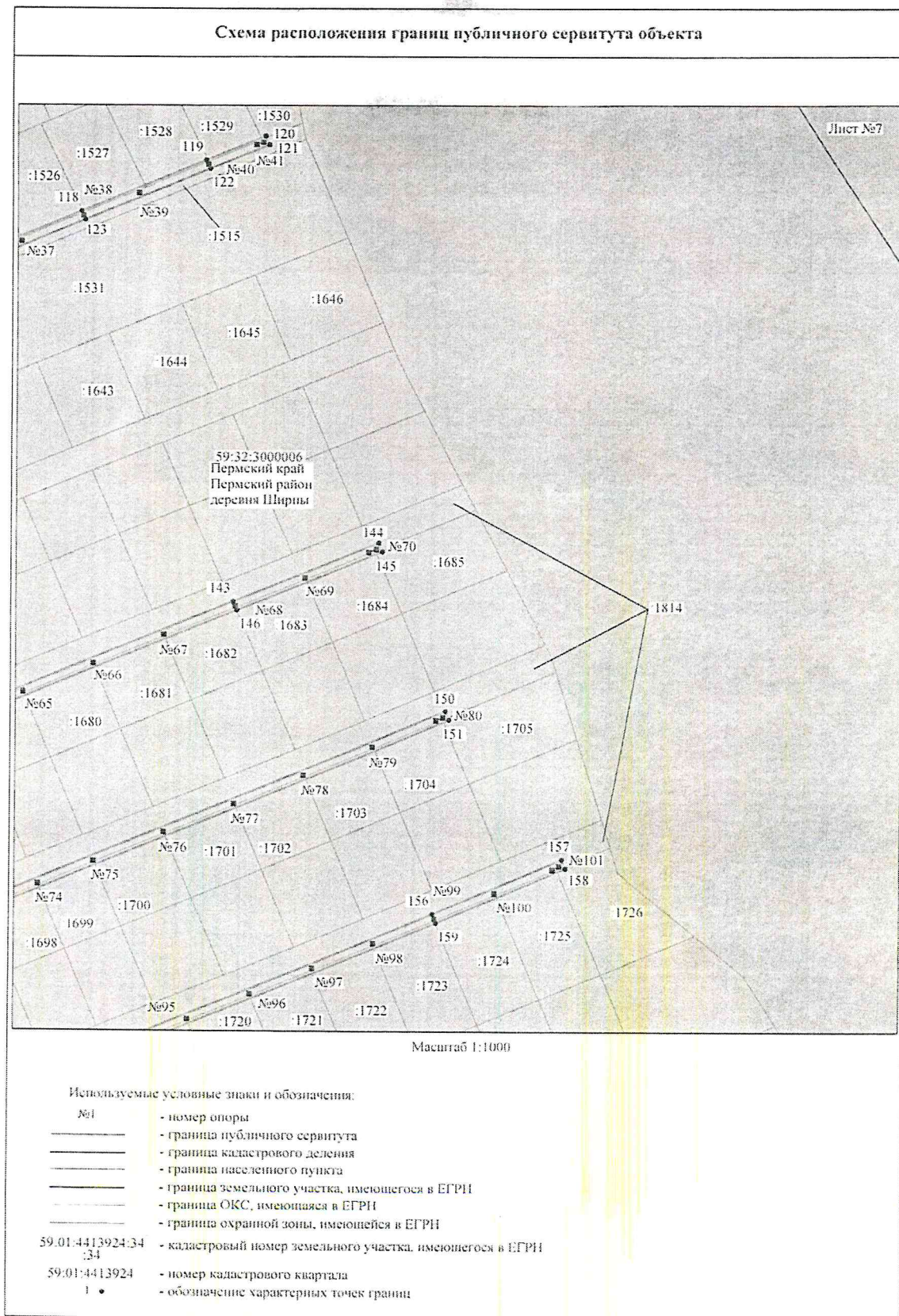
Приложение № 5
к распоряжению
комитета имущественных
отношений администрации
Пермского муниципального района
от 28.07.2021 № 1167




Приложение № 6
к распоряжению
комитета имущественных
отношений администрации
Пермского муниципального района
от 28.07.2021 № 1167



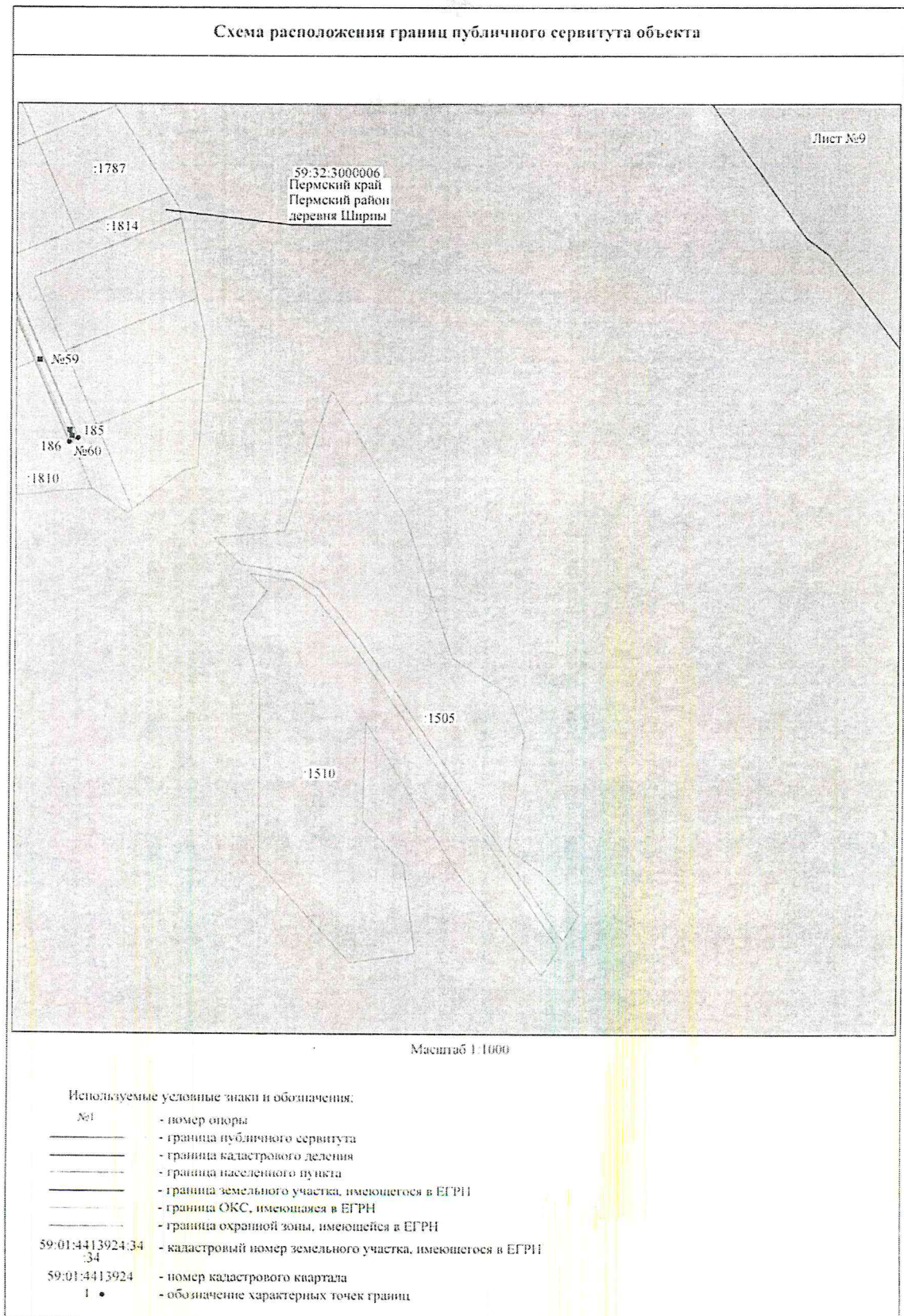
Приложение № 7
к распоряжению
комитета имущественных
отношений администрации
Пермского муниципального района
от 28.07.2021 № 1167



Приложение № 8
к распоряжению
комитета имущественных
отношений администрации
Пермского муниципального района
от 28.07.2021 № 1167



Приложение № 9
к распоряжению
комитета имущественных
отношений администрации
Пермского муниципального района
от 28.07.2021 № 1167



Приложение № 10
к распоряжению
комитета имущественных
отношений администрации
Пермского муниципального района
от 28.07.2021 № 1167

ОПИСАНИЕ МЕСТОПОЛОЖЕНИЯ ГРАНИЦ

Публичный сервитут для размещения объекта электросетевого хозяйства «ВЛ-0,4кВ КТП-4285 Ширпы-1.2. Зимняя,
Ширпы-право»

(наименование объекта, местоположение границ которого описано (далее - объект)

Раздел 1

Сведения об объекте

Сведения об объекте		
№ п/п	Характеристики объекта	Описание характеристик
1	2	3
1	Местоположение объекта	Пермский край, Пермский район, деревня Ширпы
2	Площадь объекта +/- величина погрешности определения площади (P+/- Дельта P)	20827 кв.м ± 29 кв.м
3	Иные характеристики объекта	Публичный сервитут для размещения объекта электросетевого хозяйства «ВЛ-0,4кВ КТП-4285 Ширпы-1.2, Зимняя, Ширпы-право» на срок 49 лет

Приложение № 11
к распоряжению
комитета имущественных
отношений администрации
Пермского муниципального района
от 28.07.2021 № 1167

Раздел 2

Сведения о местоположении границ объекта					
1. Система координат <u>МСК-59, зона 2</u>					
2. Сведения о характерных точках границ объекта					
Обозначение характерных точек границ	Координаты, м		Метод определения координат характерной точки	Средняя квадратическая погрешность положения характерной точки (M _p), м	Описание обозначения точки на местности (при наличии)
	X	Y			
1	2	3	4	5	6
Зона(1)	-	-	-	-	-
1	549088.80	2229497.09	Метод спутниковых геодезических измерений (определений)	0,10	-
2	549092.80	2229497.09	Метод спутниковых геодезических измерений (определений)	0,10	-
3	549092.97	2229635.23	Метод спутниковых геодезических измерений (определений)	0,10	-
4	549092.82	2229662.17	Метод спутниковых геодезических измерений (определений)	0,10	-
5	549092.84	2229851.03	Метод спутниковых геодезических измерений (определений)	0,10	-
6	549093.03	2229879.69	Метод спутниковых геодезических измерений (определений)	0,10	-
7	549086.90	2229887.18	Метод спутниковых геодезических измерений (определений)	0,10	-
8	549112.81	2229886.61	Метод спутниковых геодезических измерений (определений)	0,10	-
9	549139.09	2229886.51	Метод спутниковых геодезических измерений (определений)	0,10	-
10	549218.75	2229884.50	Метод спутниковых геодезических измерений (определений)	0,10	-
11	549294.12	2229882.94	Метод спутниковых геодезических измерений (определений)	0,10	-
12	549297.06	2229873.90	Метод спутниковых геодезических измерений (определений)	0,10	-
13	549297.26	2229848.53	Метод спутниковых геодезических измерений (определений)	0,10	-
14	549297.25	2229777.98	Метод спутниковых геодезических измерений (определений)	0,10	-
15	549297.05	2229751.04	Метод спутниковых геодезических измерений (определений)	0,10	-
16	549301.05	2229751.00	Метод спутниковых геодезических измерений (определений)	0,10	-
17	549301.25	2229777.97	Метод спутниковых геодезических измерений (определений)	0,10	-
18	549301.26	2229848.55	Метод спутниковых геодезических измерений (определений)	0,10	-
19	549301.06	2229874.55	Метод спутниковых геодезических измерений (определений)	0,10	-
20	549298.37	2229882.84	Метод спутниковых геодезических измерений (определений)	0,10	-
21	549374.19	2229882.09	Метод спутниковых геодезических измерений (определений)	0,10	-
22	549366.90	2229874.54	Метод спутниковых геодезических измерений (определений)	0,10	-
23	549367.21	2229848.08	Метод спутниковых геодезических измерений (определений)	0,10	-
24	549367.14	2229801.08	Метод спутниковых геодезических измерений (определений)	0,10	-
25	549367.36	2229774.65	Метод спутниковых геодезических измерений (определений)	0,10	-
26	549371.36	2229774.69	Метод спутниковых геодезических измерений (определений)	0,10	-
27	549371.14	2229801.09	Метод спутниковых геодезических измерений (определений)	0,10	-
28	549371.21	2229848.10	Метод спутниковых геодезических измерений (определений)	0,10	-
29	549370.92	2229872.95	Метод спутниковых геодезических измерений (определений)	0,10	-
30	549379.61	2229882.00	Метод спутниковых геодезических измерений (определений)	0,10	-
31	549412.99	2229881.71	Метод спутниковых геодезических измерений (определений)	0,10	-
32	549440.37	2229881.19	Метод спутниковых геодезических измерений (определений)	0,10	-
33	549439.05	2229873.00	Метод спутниковых геодезических измерений (определений)	0,10	-
34	549438.93	2229846.93	Метод спутниковых геодезических измерений (определений)	0,10	-
35	549438.98	2229788.40	Метод спутниковых геодезических измерений (определений)	0,10	-
36	549442.98	2229788.40	Метод спутниковых геодезических измерений (определений)	0,10	-
37	549442.93	2229846.93	Метод спутниковых геодезических измерений (определений)	0,10	-
38	549443.05	2229872.68	Метод спутниковых геодезических измерений (определений)	0,10	-
39	549445.05	2229885.10	Метод спутниковых геодезических измерений (определений)	0,10	-
40	549413.05	2229885.71	Метод спутниковых геодезических измерений (определений)	0,10	-
41	549378.79	2229886.00	Метод спутниковых геодезических измерений (определений)	0,10	-
42	549298.44	2229886.86	Метод спутниковых геодезических измерений (определений)	0,10	-
43	549332.06	2229979.75	Метод спутниковых геодезических измерений (определений)	0,10	-
44	549343.02	2230010.98	Метод спутниковых геодезических измерений (определений)	0,10	-
45	549365.46	2230073.06	Метод спутниковых геодезических измерений (определений)	0,10	-
46	549433.32	2230262.91	Метод спутниковых геодезических измерений (определений)	0,10	-

Приложение № 13
к распоряжению
комитета имущественных
отношений администрации
Пермского муниципального района
от 28.07.2021 № 1167

1	549088.80	2229497.09	Метод спутниковых геодезических измерений (определений)	0,10	-
Зона1(2)	-	-	-	-	-
114	549015.46	2230183.11	Метод спутниковых геодезических измерений (определений)	0,10	-
115	549024.80	2230207.23	Метод спутниковых геодезических измерений (определений)	0,10	-
116	549058.19	2230285.16	Метод спутниковых геодезических измерений (определений)	0,10	-
117	549079.63	2230334.85	Метод спутниковых геодезических измерений (определений)	0,10	-
118	549113.04	2230411.63	Метод спутниковых геодезических измерений (определений)	0,10	-
119	549135.04	2230462.65	Метод спутниковых геодезических измерений (определений)	0,10	-
120	549145.27	2230486.85	Метод спутниковых геодезических измерений (определений)	0,10	-
121	549141.58	2230488.42	Метод спутниковых геодезических измерений (определений)	0,10	-
122	549131.36	2230464.22	Метод спутниковых геодезических измерений (определений)	0,10	-
123	549109.37	2230413.22	Метод спутниковых геодезических измерений (определений)	0,10	-
124	549075.96	2230336.44	Метод спутниковых геодезических измерений (определений)	0,10	-
125	549054.53	2230286.74	Метод спутниковых геодезических измерений (определений)	0,10	-
126	549021.11	2230208.78	Метод спутниковых геодезических измерений (определений)	0,10	-
127	549011.88	2230184.68	Метод спутниковых геодезических измерений (определений)	0,10	-
114	549015.46	2230183.11	Метод спутниковых геодезических измерений (определений)	0,10	-
Зона1(3)	-	-	-	-	-
128	548967.29	2230076.51	Метод спутниковых геодезических измерений (определений)	0,10	-
129	548965.87	2230077.56	Метод спутниковых геодезических измерений (определений)	0,10	-
130	548967.34	2230080.98	Метод спутниковых геодезических измерений (определений)	0,10	-
131	548960.25	2230084.63	Метод спутниковых геодезических измерений (определений)	0,10	-
132	548930.64	2230098.49	Метод спутниковых геодезических измерений (определений)	0,10	-
133	548941.40	2230122.75	Метод спутниковых геодезических измерений (определений)	0,10	-
134	548947.88	2230136.10	Метод спутниковых геодезических измерений (определений)	0,10	-
135	548947.99	2230150.58	Метод спутниковых геодезических измерений (определений)	0,10	-
136	548947.56	2230152.25	Метод спутниковых геодезических измерений (определений)	0,10	-
137	548936.63	2230164.53	Метод спутниковых геодезических измерений (определений)	0,10	-
138	548935.26	2230165.26	Метод спутниковых геодезических измерений (определений)	0,10	-
139	548915.19	2230171.04	Метод спутниковых геодезических измерений (определений)	0,10	-
140	548948.78	2230254.27	Метод спутниковых геодезических измерений (определений)	0,10	-
141	548869.24	2230287.32	Метод спутниковых геодезических измерений (определений)	0,10	-
142	548882.51	2230318.65	Метод спутниковых геодезических измерений (определений)	0,10	-
143	548947.74	2230474.43	Метод спутниковых геодезических измерений (определений)	0,10	-
144	548972.56	2230534.40	Метод спутниковых геодезических измерений (определений)	0,10	-
145	548968.86	2230535.92	Метод спутниковых геодезических измерений (определений)	0,10	-
146	548944.05	2230475.97	Метод спутниковых геодезических измерений (определений)	0,10	-
147	548878.81	2230320.21	Метод спутниковых геодезических измерений (определений)	0,10	-
148	548865.55	2230288.85	Метод спутниковых геодезических измерений (определений)	0,10	-
149	548798.99	2230316.84	Метод спутниковых геодезических измерений (определений)	0,10	-
150	548902.03	2230562.43	Метод спутниковых геодезических измерений (определений)	0,10	-
151	548898.34	2230563.97	Метод спутниковых геодезических измерений (определений)	0,10	-
152	548795.29	2230318.39	Метод спутниковых геодезических измерений (определений)	0,10	-
153	548788.31	2230321.36	Метод спутниковых геодезических измерений (определений)	0,10	-
154	548728.58	2230346.38	Метод спутниковых геодезических измерений (определений)	0,10	-
155	548753.56	2230405.25	Метод спутниковых геодезических измерений (определений)	0,10	-
156	548817.49	2230557.56	Метод спутниковых геодезических измерений (определений)	0,10	-
157	548840.17	2230611.15	Метод спутниковых геодезических измерений (определений)	0,10	-
158	548836.49	2230612.71	Метод спутниковых геодезических измерений (определений)	0,10	-
159	548813.80	2230559.11	Метод спутниковых геодезических измерений (определений)	0,10	-
160	548749.87	2230406.81	Метод спутниковых геодезических измерений (определений)	0,10	-
161	548724.90	2230347.89	Метод спутниковых геодезических измерений (определений)	0,10	-
162	548630.01	2230387.73	Метод спутниковых геодезических измерений (определений)	0,10	-
163	548644.06	2230420.93	Метод спутниковых геодезических измерений (определений)	0,10	-
164	548751.75	2230678.13	Метод спутниковых геодезических измерений (определений)	0,10	-
165	548748.06	2230679.67	Метод спутниковых геодезических измерений (определений)	0,10	-
166	548640.37	2230422.48	Метод спутниковых геодезических измерений (определений)	0,10	-
167	548626.23	2230389.34	Метод спутниковых геодезических измерений (определений)	0,10	-
168	548531.15	2230428.95	Метод спутниковых геодезических измерений (определений)	0,10	-
169	548545.15	2230462.77	Метод спутниковых геодезических измерений (определений)	0,10	-
170	548619.75	2230640.65	Метод спутниковых геодезических измерений (определений)	0,10	-
171	548651.51	2230716.50	Метод спутниковых геодезических измерений (определений)	0,10	-
172	548663.24	2230743.93	Метод спутниковых геодезических измерений (определений)	0,10	-
173	548659.56	2230745.50	Метод спутниковых геодезических измерений (определений)	0,10	-
174	548647.83	2230718.06	Метод спутниковых геодезических измерений (определений)	0,10	-
175	548616.06	2230642.21	Метод спутниковых геодезических измерений (определений)	0,10	-
176	548541.46	2230464.31	Метод спутниковых геодезических измерений (определений)	0,10	-

Приложение № 14
к распоряжению
комитета имущественных
отношений администрации
Пермского муниципального района
от 28.07.2021 № 1167

177	548527.51	2230430.53	Метод спутниковых геодезических измерений (определений)	0.10	-
178	548442.12	2230466.40	Метод спутниковых геодезических измерений (определений)	0.10	-
179	548450.99	2230488.37	Метод спутниковых геодезических измерений (определений)	0.10	-
180	548487.64	2230575.71	Метод спутниковых геодезических измерений (определений)	0.10	-
181	548524.89	2230663.43	Метод спутниковых геодезических измерений (определений)	0.10	-
182	548529.39	2230673.68	Метод спутниковых геодезических измерений (определений)	0.10	-
183	548544.47	2230710.22	Метод спутниковых геодезических измерений (определений)	0.10	-
184	548561.04	2230748.78	Метод спутниковых геодезических измерений (определений)	0.10	-
185	548493.54	2230777.10	Метод спутниковых геодезических измерений (определений)	0.10	-
186	548492.01	2230773.40	Метод спутниковых геодезических измерений (определений)	0.10	-
187	548555.77	2230746.67	Метод спутниковых геодезических измерений (определений)	0.10	-
188	548540.79	2230711.78	Метод спутниковых геодезических измерений (определений)	0.10	-
189	548526.39	2230677.10	Метод спутниковых геодезических измерений (определений)	0.10	-
190	548494.95	2230690.76	Метод спутниковых геодезических измерений (определений)	0.10	-
191	548493.36	2230687.09	Метод спутниковых геодезических измерений (определений)	0.10	-
192	548524.86	2230673.37	Метод спутниковых геодезических измерений (определений)	0.10	-
193	548483.94	2230577.25	Метод спутниковых геодезических измерений (определений)	0.10	-
194	548447.29	2230489.90	Метод спутниковых геодезических измерений (определений)	0.10	-
195	548436.93	2230464.23	Метод спутниковых геодезических измерений (определений)	0.10	-
196	548527.81	2230426.05	Метод спутниковых геодезических измерений (определений)	0.10	-
197	548626.48	2230384.88	Метод спутниковых геодезических измерений (определений)	0.10	-
198	548668.30	2230367.17	Метод спутниковых геодезических измерений (определений)	0.10	-
199	548725.15	2230343.45	Метод спутниковых геодезических измерений (определений)	0.10	-
200	548786.76	2230317.67	Метод спутниковых геодезических измерений (определений)	0.10	-
201	548865.81	2230284.40	Метод спутниковых геодезических измерений (определений)	0.10	-
202	548935.25	2230255.27	Метод спутниковых геодезических измерений (определений)	0.10	-
203	548943.56	2230252.01	Метод спутниковых геодезических измерений (определений)	0.10	-
204	548909.83	2230168.42	Метод спутниковых геодезических измерений (определений)	0.10	-
205	548934.11	2230161.34	Метод спутниковых геодезических измерений (определений)	0.10	-
206	548943.92	2230150.33	Метод спутниковых геодезических измерений (определений)	0.10	-
207	548943.84	2230136.94	Метод спутниковых геодезических измерений (определений)	0.10	-
208	548937.77	2230124.45	Метод спутниковых геодезических измерений (определений)	0.10	-
209	548925.40	2230096.53	Метод спутниковых геодезических измерений (определений)	0.10	-
210	548958.44	2230081.07	Метод спутниковых геодезических измерений (определений)	0.10	-
128	548967.29	2230076.51	Метод спутниковых геодезических измерений (определений)	0.10	-

3. Сведения о характерных точках части (частей) границы объекта

Обозначение характерных точек части границы	Координаты, м		Метод определения координат характерной точки	Средняя квадратическая погрешность положения характерной точки (M _п), м	Описание обозначения точки на местности (при наличии)
	X	Y			
1	2	3	4	5	6
-	-	-	-	-	-